

MARSZAŁEK
WOJEWÓDZTWA MAZOWIECKIEGO
ZATWIERDZENIE Nr NI-D-1.8022.1. 798.200.25
Zatwierdzam do realizacji stałą organizację ruchu
w całości/w części bez zmian/powiększenia ~~zabudowy~~ 1000
Niniejszą organizację ruchu ~~stałą~~ wprowadzi 1000
Termin wprowadzenia organizacji ruchu stałej 1000
na 7 dni przed wprowadzeniem organizacji 1000
Department ~~Nadzwyczajności~~ Nadzwyczajności
03-719 Warszawa, ul. Jagiellońska 1000 22-59-79-802

Do wprowadzenia zmian w organizacji
ruchu należy zastosować znaki:

Poziome: wielkość:
 - typ folii:
 Poziome: cienkowarstwowe / grubowarstwowe

329 GRU. 2018

z up. Marszałka
złowa
Tomasz Łopaciński
Zastępca Dyrektora Departamentu
Nieruchomości
ul. Transp. i Drogowego

**JEDNOSTKA
PROJEKTOWA**



Usługi Projektowe Jan Libura
05-200 Wołomin ul. Wileńska 51A lok.110
tel. 505 708 265 jan.libura@gmail.com

INWESTOR **Urząd Miasta Ząbki**
ul. Wojska Polskiego 10
05-091 Ząbki

OBIEKT Projekt stałej organizacji ruchu lokalizacji i oznakowania przystanków autobusowych w pasie DW 634 ulicy ks. Skorupki w Ząbkach

PROJEKTOWAŁ
inż. Jan Libura

RYSUNEK Projekt stałej organizacji ruchu

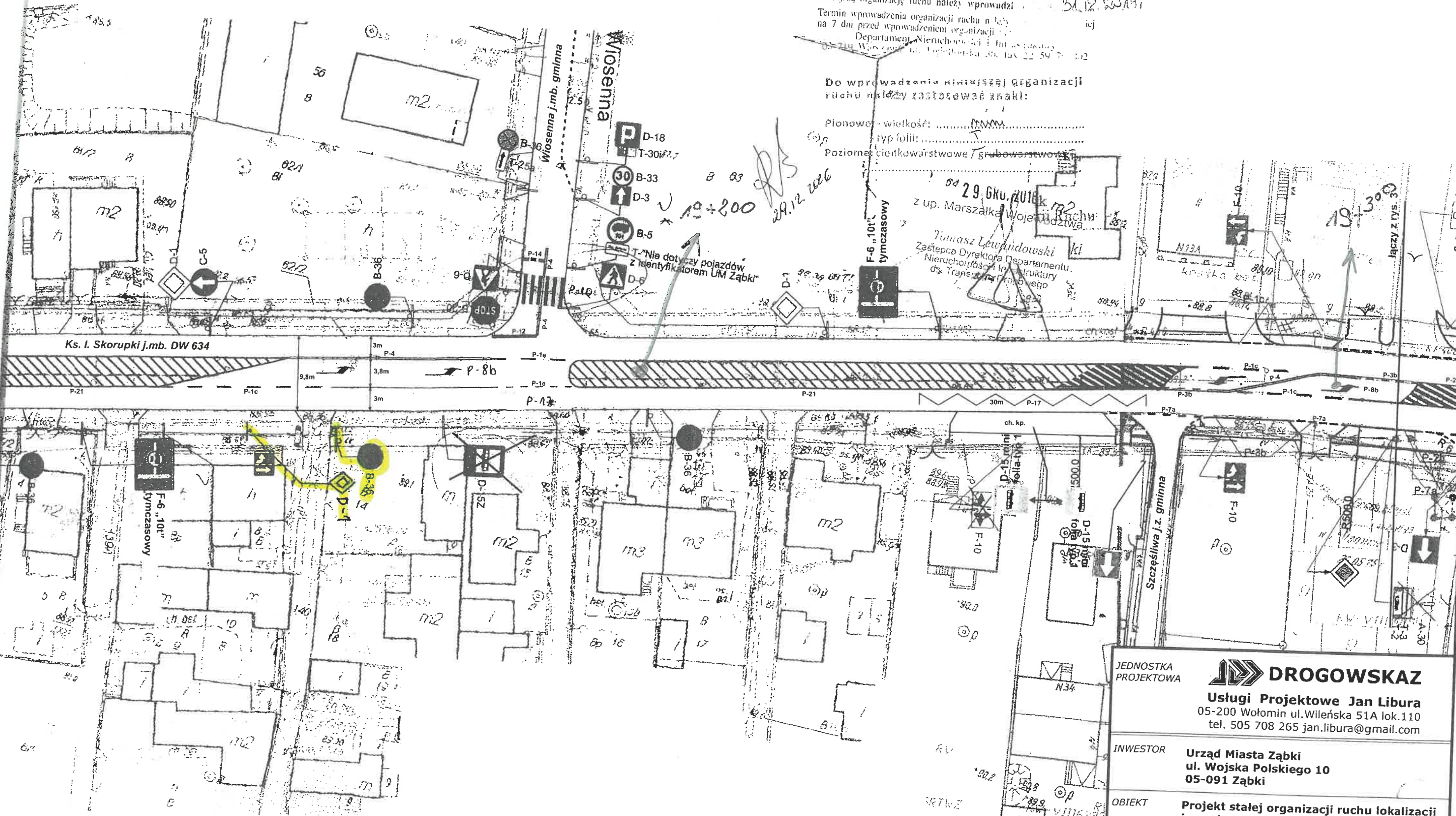
| | | | |
|-----------|------------|-------|---------|
| BRANŽA | NR RYSUNKU | SKALA | DATA |
| DR | 1 | 1:500 | 11.2016 |



MARSZAŁEK
 WOJEWÓDZTWA MAZOWIECKIEGO
 ZATWIERDZENIE Nr NI-D-1.8022.1. 29.12.2016
 Zatwierdzam do realizacji stałą organizację ruchu na ul. Ks. I. Skorupki j.m.b. DW 634 w całości w pasie drogowym wprowadzając organizację ruchu na 7 dni przed wprowadzeniem organizacji ruchu. Niniejszą organizację ruchu należy wprowadzić na 29.12.2016.
 Termin wprowadzenia organizacji ruchu należy wprowadzić na 7 dni przed wprowadzeniem organizacji ruchu.
 Departament Nieruchomości i Infrastruktury
 Wójt gminy Włosienka, ul. Topolowa 30, tel. 22 59 20 102

Do wprowadzenia niniejszej organizacji ruchu należy zastosować znaki:

Pionowe - wielkość:
 typ folii:
 Poziome - cienkowarstwowe / grubowarstwowe:

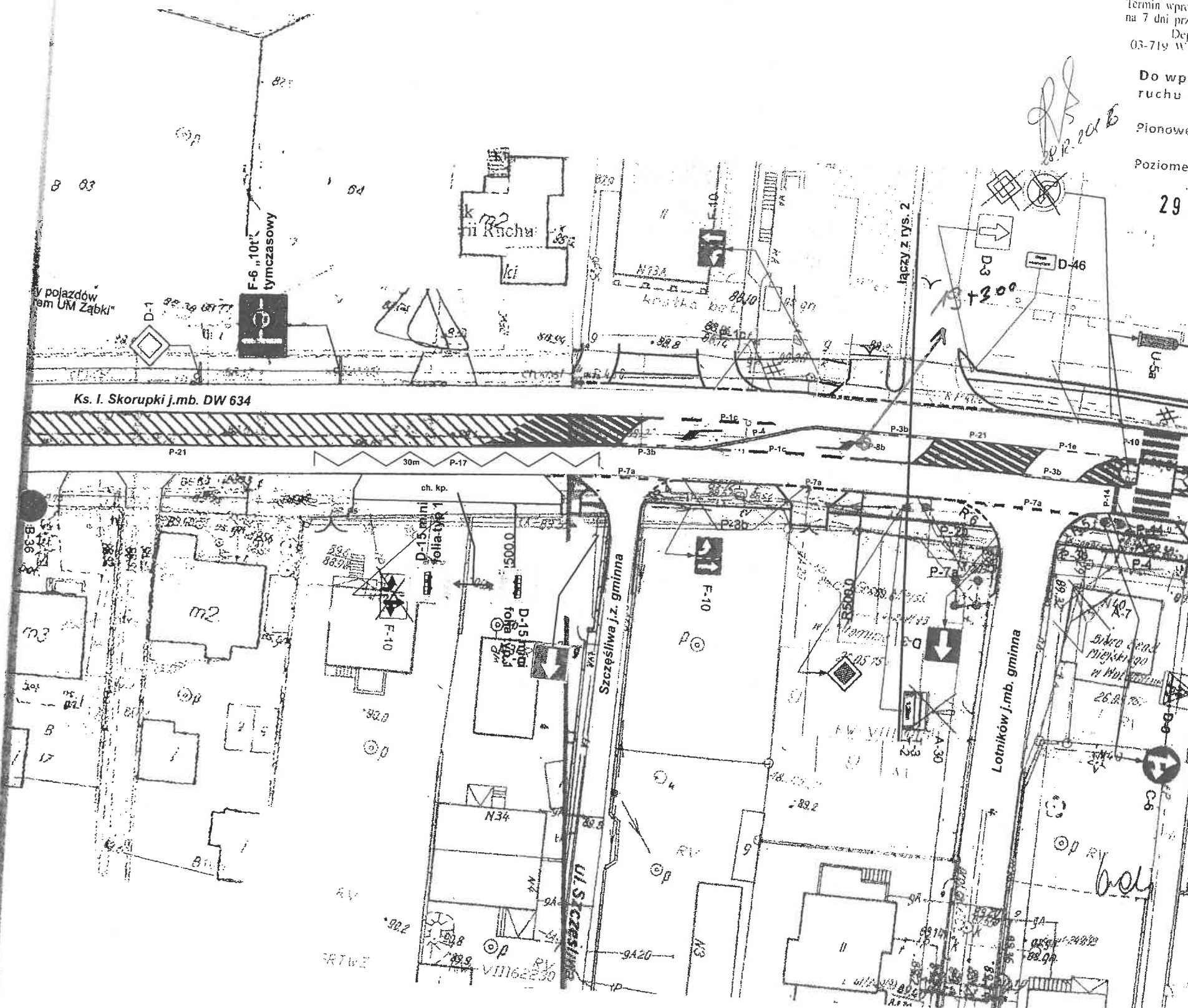
z up. Marszałka Województwa
 29.12.2016
 Tomasz Lewandowski
 Zastępca Dyrektora Departamentu
 Nieruchomości i Infrastruktury
 ds. Transportu i Drogozostwa



| | | | |
|-------------------------|--|-------|---------|
| JEDNOSTKA PROJEKTOWA |  DROGOWSKAZ Usługi Projektowe Jan Libura 05-200 Wołomin ul. Wileńska 51A lok.110 tel. 505 708 265 jan.libura@gmail.com | | |
| INWESTOR | Urząd Miasta Ząbki ul. Wojska Polskiego 10 05-091 Ząbki | | |
| OBIEKT | Projekt stałej organizacji ruchu lokalizacji i oznakowania przystanków autobusowych w pasie DW 634 ulicy ks. Skorupki w Ząbkach | | |
| PROJEKTOWAŁ | inż. Jan Libura  | | |
| RYSUNEK | Projekt stałej organizacji ruchu | | |
| BRANŻA | NR RYSUNKU | SKALA | DATA |
| DR | 2 | 1:500 | 11.2016 |

2. *Tomasz Lewandowski*
1. p.o. Dyrektora Departamentu
Bezpieczeństwa i Infrastruktury
os. Transportu Drogowego

wa 19 + 2000



| | | | |
|--------|------------|-------|---------|
| BRANŽA | NR RYSUNKU | SKALA | DATA |
| DR | 3 | 1:500 | 11.2016 |

ZATWIERDZENIE Nr NI-D-I.8022.1.61.2024.SR.....

Termin wprowadzenia organizacji ruchu należy zgłosić co najmniej na 7 dni przed wprowadzeniem organizacji ruchu do:

Termin wprowadzenia organizacji ruchu należy zgłosić co najmniej na 7 dni przed wprowadzeniem organizacji ruchu do:

Do wprowadzenia niniejszej organizacji ruchu należy zastosować znaki:

- typ folii \bar{I}_1 D-6 加 II

27 MAR

Zastępca Dyrektora Departamentu
Nieruchomości

A

27.55

CH. 100

R-13

3.5

0.5

1.3

1000

An aerial photograph showing a city street intersection. A red 'X' is drawn on the image, marking a specific location on the street. The surrounding area includes buildings, sidewalks, and other street features.

P-1e

D-6
st

10

10/10/1945

17
B-2
ist
ia i. a

155

100

100-443887-100


7 ~~11.15.1954~~

ORGANIZACJI RUCHU

NR 634 ZĄBK! AKTUALIZACJA
BIONOWEGO (A 16)

FLOROWEGO (A-107)

YTUACYJNY

 A-21
pri - elementy projektowania

 B-6/8 - elementy istniejące

DROGA WOJEWÓDZKA NR 634 ZĄBK! AKTUALIZACJA
OZNAKOWANIA PIONOWEGO (A-16)

Skala 1 : 500

 B-6/8 - elementy istniejące

[illegible]

WOJEWÓDZTWA MAZOWIECKIEGO
ZATWIERDZENIE Nr SI-D-18022.1. 15.05.2016 RS
Załącznik nr 1 do projektu organizacji ruchu
w ramach budowy drogi wojewódzkiej nr 634
w km 18+862 na dz. nr 5/7 w Zabkach
Należy wykonać i wprowadzić do dnia 30.09.2016
Załącznik nr 1 do projektu organizacji ruchu
w ramach budowy drogi wojewódzkiej nr 634
w km 18+862 na dz. nr 5/7 w Zabkach
03-718 Warszawa, ul. Kłopotowskiego 5, fax 22 59 93 02

13 KWI. 2015

znak z folii przymatycznej
odblaskowo-fluorescencyjnej
barwy pomarańczowej

WOJEWÓDZTWA MAZOWIECKIEGO
ZATWIERDZENIE Nr SI-D-18022.1. 15.05.2016 RS
Załącznik nr 1 do projektu organizacji ruchu
w ramach budowy drogi wojewódzkiej nr 634
w km 18+862 na dz. nr 5/7 w Zabkach
Należy wykonać i wprowadzić do dnia 30.09.2016
Załącznik nr 1 do projektu organizacji ruchu
w ramach budowy drogi wojewódzkiej nr 634
w km 18+862 na dz. nr 5/7 w Zabkach
03-718 Warszawa, ul. Kłopotowskiego 5, fax 22 59 93 02

15 STY. 2016

Z up. Marszałka Województwa

Krzysztof Różewicz
Zastępca Dyrektora
Nieruchomości i Infrastruktury

ZMIANY UPROWADZONO
W DNIU 03.10.16
STARSZY DROGOMISTRZ

Marek Szczepiński
zaproszenie inwestora 2 dn. 18.02.2016r.

WOJEWÓDZTWA MAZOWIECKIEGO
ZATWIERDZENIE Nr SI-D-18022.1. 15.05.2016 RS
Załącznik nr 1 do projektu organizacji ruchu
w ramach budowy drogi wojewódzkiej nr 634
w km 18+862 na dz. nr 5/7 w Zabkach
Należy wykonać i wprowadzić do dnia 30.09.2016
Załącznik nr 1 do projektu organizacji ruchu
w ramach budowy drogi wojewódzkiej nr 634
w km 18+862 na dz. nr 5/7 w Zabkach
03-718 Warszawa, ul. Kłopotowskiego 5, fax 22 59 93 02

29 WRZ. 2014

projektowane zmiany
w organizacji ruchu

PROJEKT STAŁEJ ORGANIZACJI RUCHU
BUDOWA ZIAZDU PUBLICZNEGO Z DR. WOJ.
NR.634 KM 18+862 NA DZ.NR.5/7 W ZABKACH

R. MIKULSKI
SYSTEM SERWIS
05-220 Zielonka, ul. Wrzosowa 17
NIP 125 053 55 47 tel. 606 99 52 62
mail: info@organizacjairuchu.com
ZABKI SIERPIEŃ 2014

SKALA 1:500

MARSZAŁEK
WOJEWÓDZTWA MAZOWIECKIEGO

ZATWIERDZENIE Nr NID.1... /5418...
Zatwierdzam do realizacji stałą organizację ruchu
w całości/w części bez zmian/po wprowadzeniu zmian.
Niniejszą organizację ruchu należy wprowadzić do dnia 30.06.11

Termin wprowadzenia organizacji ruchu należy zgłosić co
najpóźniej na 7 dni przed wprowadzeniem organizacji ruchu
do Departamentu Nieruchomości i Infrastruktury
03-18 Warszawa, ul. 24 I Kłopotowskiego 5
Fax 022-597 98 02
z up. Marszałka Województwa

Wydział Ruchu Drogowego
Komendy Stołecznej Policji
projekt - szkic
zabezpieczenie robót - organizacja ruchu
opiniuje pozytywnie - negatywnie

Z upoważnienia
Komendanta Stołecznej Policji
ZASTĘPCA NACZELNIKA
Wydziału Ruchu Drogowego
Komendy Stołecznej Policji
nadkom. Paweł MAKOL
ogrodzenie do wymiany
na ogrodzenie segmentów U-12a
w postaci ram z pretami
pionowymi barwy żółtej wys. 0.8 m

D-6 wymienie na znaki
z folii odbłaskowej typu 2

25 STY. 2010

2010-03-02

Jan Baran
Zastępca Dyrektora Departamentu
Nieruchomości i Infrastruktury

ogrodzenie do wymiany
na ogrodzenie segmentów U-12a
w postaci ram z pretami
pionowymi barwy żółtej wys. 0.8 m

D-6 wymienie na znaki
z folii odbłaskowej typu 2

Szkoła
Podstawowa Nr 1

granica
oznakowania grubowarstwowego

STARSZY DROGOMISTRZ

Marek Szczepiorski

P-10
4 m

granica oznakowania
grubowarstwowego

ul. Warszawska (droga nr 634)

ul. Piłsudskiego (droga nr 635)

ul. Kossaka

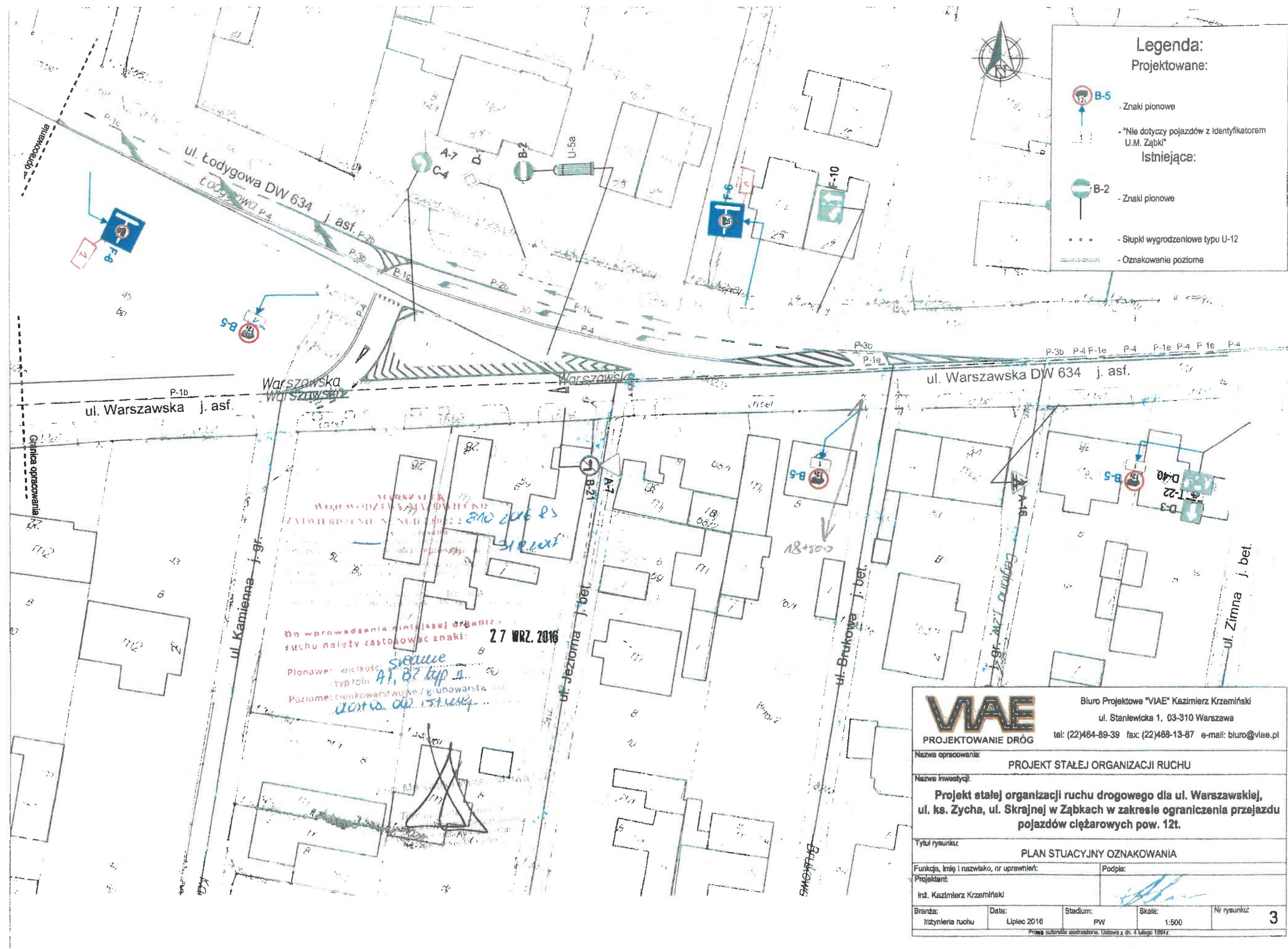
70 m T-1

ogrodzenie do wymiany
ogrodzenie segmentów U-12a
w postaci ram z pretami
pionowymi barwy żółtej wys. 0.8 m

granica oznakowania
grubowarstwowego

wymienie na
znak z licem z folii przynatycznej
odblaskowo-fluorescencyjnej
barwy pomarańczowej

znak z licem z folii przynatycznej
odblaskowo-fluorescencyjnej
barwy pomarańczowej



ZATWIERDZENIE Nr NI-D-1.8022.1.445... 2023... 5R

Zatwierdzam do realizacji stałą organizację ruchu
w całości / w części bez zmian / po wprowadzeniu zmian.
Niniejszą organizację ruchu należy wprowadzić do dnia 21.12.2024

Termin wprowadzenia organizacji ruchu należy zgłosić co najmniej
na 7 dni przed wprowadzeniem organizacji ruchu do:

Departamentu Nieruchomości i Infrastruktury
05-472 Warszawa, ul. B. Brechta 3

Do wprowadzenia niniejszej organizacji
ruchu należy zastosować znaki:

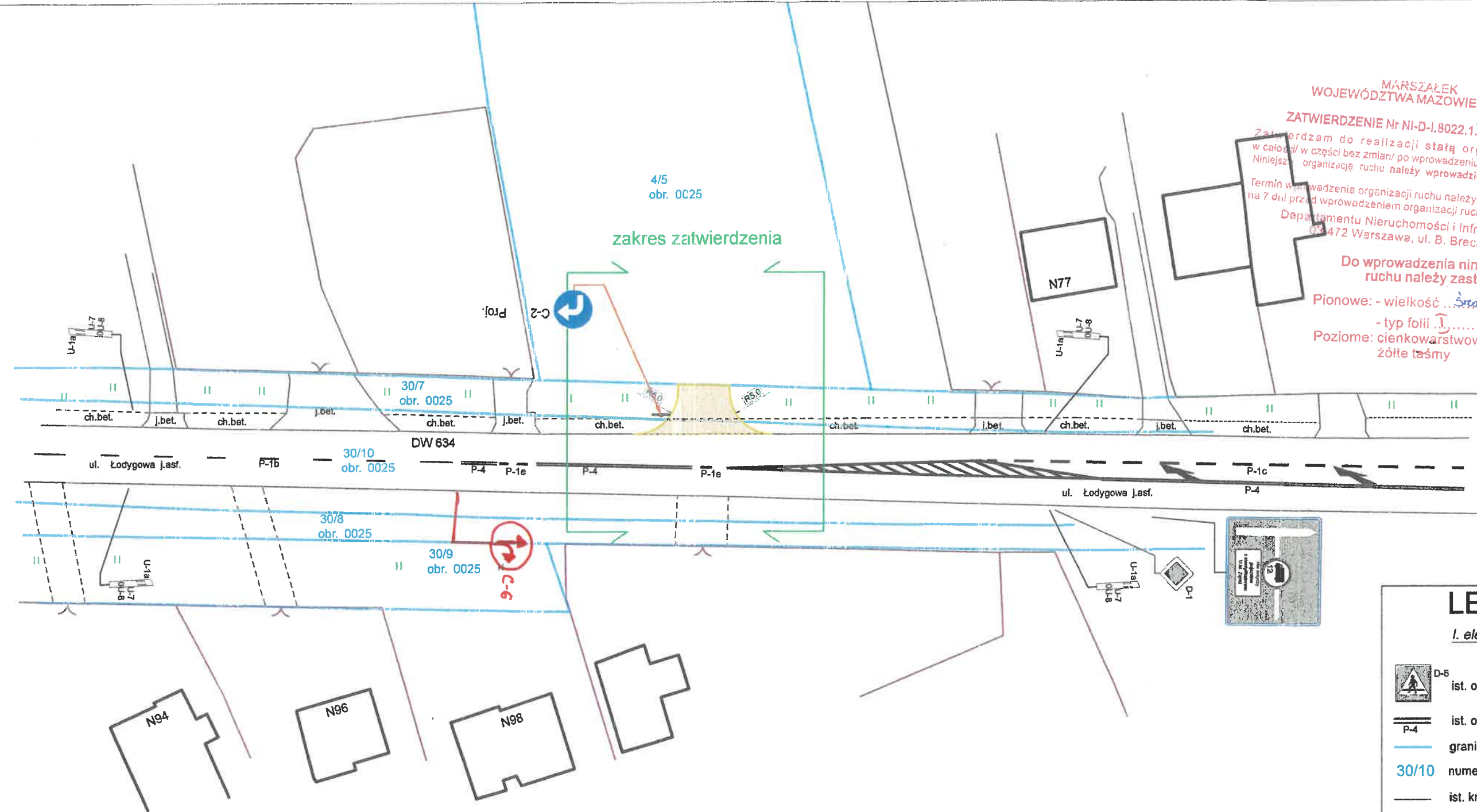
Pionowe: - wielkość ... średnie ...

- typ folii ...

Poziome: cienkowarstwowe / grubowarstwowe
żółte taśmy

Z up. Marszałka Województwa
LUT. 2024

Katarzyna Wierzbick
Dyrektor Departamentu
Nieruchomości i Infrastruktury








LEGENDA

I. elementy istniejące:

-  D-5 ist. oznakowanie pionowe
-  P-4 ist. oznakowanie poziome
-  granice działek
-  30/10 numery działek
-  ist. krawężniki
-  ist. obrzeża
-  zieleniec

II. elementy projektowane wg. opracowania:

-  C-2 Proj. proj. oznakowanie pionowe
-  proj. zjazd
-  proj. krawężniki wtopiony
-  proj. krawężniki najazdowy

| | | | |
|---|-------------------------|--|---------------------------|
| Wykonawca:  | | Inwestor: Stanisław Sawicki, Jan Sawicki, Wioletta Sawicka, Mała Sawicka ul. Skargi 12a 05-091 Żąbki | |
| Tytuł opracowania: Budowa zjazdu zwykłego z drogi wojewódzkiej nr 634 do obsługi nieruchomości przy ul. Łodygowej, dz. 4/5 w obr. 0025, w m. Żąbki. | | | |
| Nazwa rysunku: | STAŁA ORGANIZACJA RUCHU | | Rys. nr: 1 |
| Projektant: | inż. Adam Pakiel | Podpis: | Skala: 1:500 |
| | | | Data: październik 2023 |